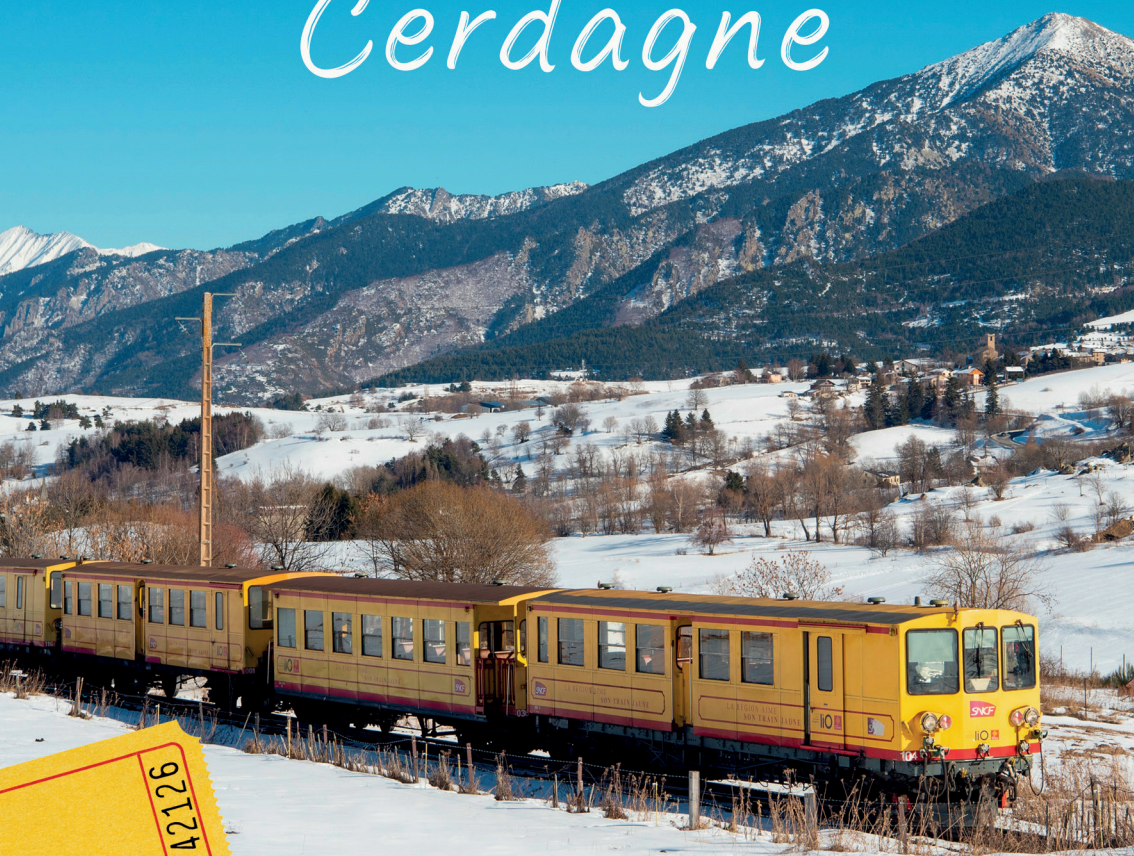




HIVER  
2025  
2026

# CARNET DE BORD TRAIN JAUNE

*Voyage coloré au coeur de la  
Cerdagne*

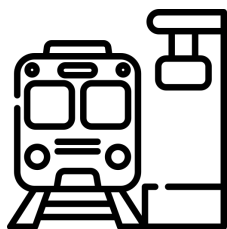


742126

[www.pyrenees-cerdagne.com](http://www.pyrenees-cerdagne.com)






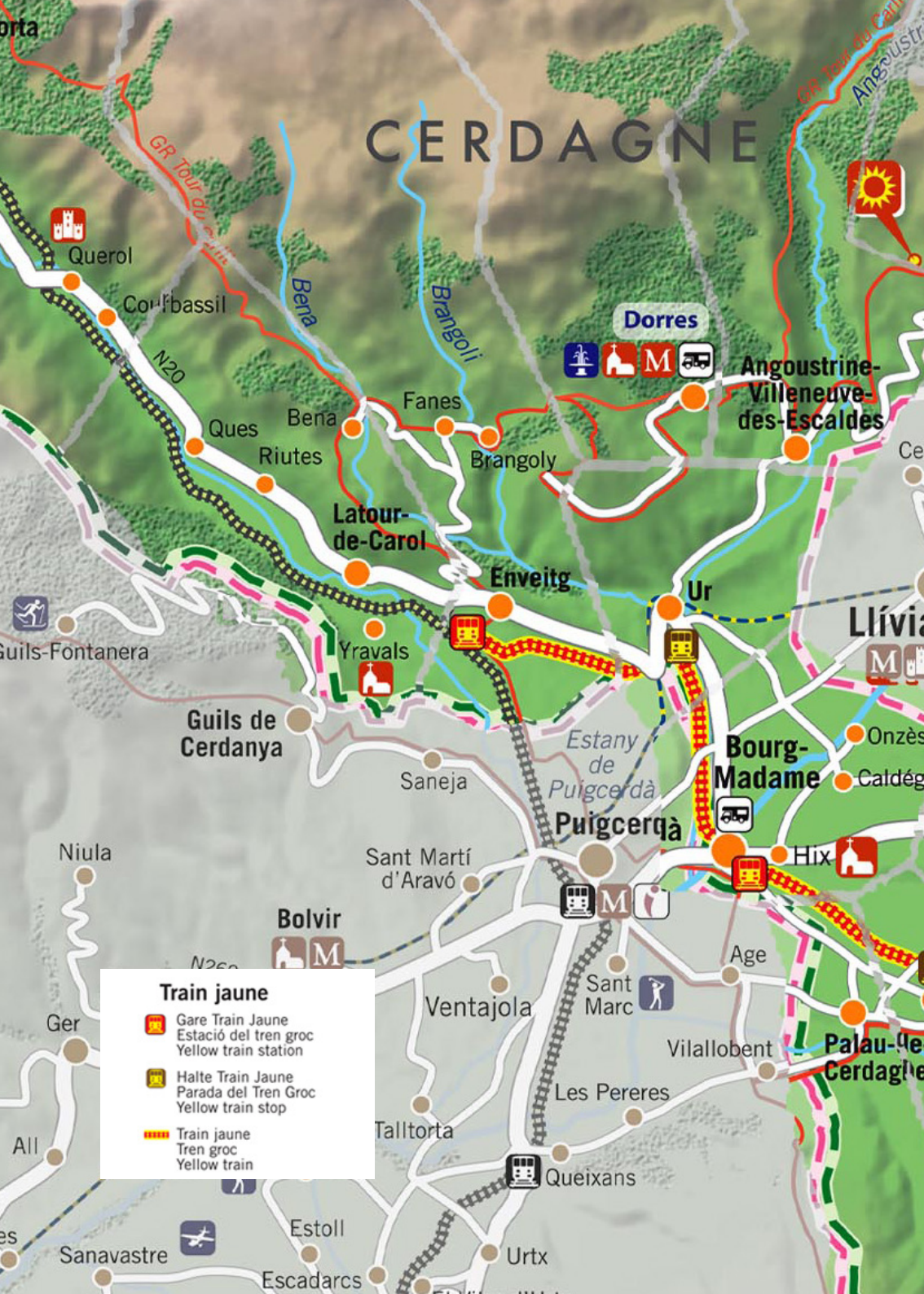


## *Sommaire*

<b>Carte</b>	4 - 5
<b>Préparez votre visite</b>	6 - 7
<b>Estavar - Bajande</b>	8 - 9
<b>Saillagouse</b>	10 - 13
<b>Err</b>	14 - 15
<b>Sainte-Léocadie</b>	16 - 17
<b>Osséja</b>	18 - 19
<b>Bourg-Madame</b>	20 - 21
<b>Enveitg - Latour-de-Carol</b>	22 - 23







# CERDAGNE

**Train jaune**

-  Gare Train Jaune  
Estació del tren groc  
Yellow train station
-  Halte Train Jaune  
Parada del Tren Groc  
Yellow train stop
-  Train jaune  
Tren groc  
Yellow train





Pyrénées 2000

Col du Calvaire

Font-Romeu-Odeillo-Via

Bolquère

MONT-LOUIS

Targasonne

Égat

La Cabanas

St-Pierre-dels-Forcats

Eyne 20

Bajande

Caillastre

Estavar

Saillagouse

Eyne

Llo

Gorguja

Ró

N116

Védignals

Gorges du Segre

Le Segre

Palau

Err

Ste-Léofadie

GR36

Nahuja

Osséja

Puigmal 2900

La Vanera

Valcebollère

# Préparez votre visite



*Et si vous partiez à la découverte des villages typiques de Cerdagne à bord du mythique Train Jaune ? Ce train centenaire, construit pour désenclaver la Cerdagne, relie Villefranche-de-Conflent à Enveitg - Latour-de-Carol en traversant de magnifiques paysages.*

*Cette brochure met en lumière les hauts plateaux situés entre les gares de Bajande-Estavar et d'Enveitg-Latour-de-Carol.*

*Cet hiver, laissez-vous émerveiller par cette plaine d'altitude, un décor féérique au cœur des sommets enneigés ! Affectueusement surnommé "le Canari" par les habitants, ce train unique circule toute l'année, même sous la neige, pour vous offrir une expérience inoubliable en toute tranquillité.*

**Préparer votre voyage :** Dans cette brochure vous trouverez des idées de visite pour vos arrêts, des conseils balades, restaurants, loisirs...

**et aussi les coups de ❤ de Sylvie !**

Sylvie est conseillère en séjour à l'Office de Tourisme Pyrénées-Cerdagne et amoureuse de la Cerdagne.

Pour plus d'itinéraires de randonnées, adressez-vous au Point info Tourisme de la gare d'Enveitg et à l'Office de Tourisme Pyrénées-Cerdagne à l'arrêt de Saillagouse, un topo guide rando complet vous sera proposé (5€), ainsi que le topo VTT Sans Frontières (10€) pour sillonner cette belle destination.

Pour rappel, certains arrêts restent facultatifs et nécessitent de prévenir le conducteur pour descendre. Attention, vous ne trouverez pas de toilettes à bord, seulement dans les gares d'Enveitg - Latour-de-Carol et Bourg-Madame.







### **Vous voyagez avec votre vélo ?** Pas de soucis, l'accès Vélo

Serein est un service gratuit et obligatoire qui permet de réserver la place de son vélo à bord du train jaune. Réservez auprès d'un agent SNCF ou dans une gare du train jaune.



**Vous voyagez avec un chien ?** C'est toléré ! Un supplément tarifaire selon la taille de l'animal vous sera demandé.

Pour votre information, les églises des villages sont fermées, voir avec les mairies la possibilité de les visiter (précisé pour chaque village). Pensez à vous renseigner sur les horaires des commerces, visites de patrimoine...

Pour toute information et réservation du train jaune, rendez-vous sur le site : <https://letrainjaune.fr/>  
ou <https://www.ter.sncf.com/occitanie>



- Tarif groupe à partir de 10 pers.

- **1€ le voyage tous les 1ers week-ends du mois**

(places limitées sur réservation - en dehors de Juillet/Août)

## *Belle découverte !*



Gare de Bourg-Madame  
Gare d'Enveitg - Latour-de-Carol



TOILETTES



BOX VELO  
SÉCURISÉS





# Estavar Bajande



## RANDO - PATRIMOINE

Vous serez charmés par la vue dominant la vallée en arrivant à cette gare perchée sur les hauts d'Estavar. Bajande est un hameau où maisons anciennes et récentes se côtoient, situé en plein milieu de la Cerdagne. Il vous faudra une bonne demi-heure en suivant le joli sentier qui traverse le hameau pour arriver au centre du village. Suivre le balisage jaune PR 10 et 79, puis suivre le PR 29 au-dessus de Caillastres.



## *Où se restaurer*

Vous ne trouverez pas de restauration à Bajande mais au village d'Estavar où vos efforts seront récompensés !



**Le petit chalet ambulant « Chez Charlie »** propose de bons petits plats ou tapas ! Petite guinguette ouverte toute l'année dès que le temps le permet. Ambiance décontractée et conviviale. T : +33 6 47 84 63 02

**Le restaurant du camping « Les jardins d'Estavar »** offre une cuisine familiale et traditionnelle qui ravira vos papilles. T : +33 6 33 81 29 67  
Ouvert pendant les vacances de Noël.

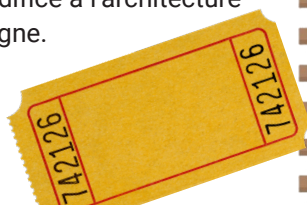


## *Patrimoine*

**Église Sant Julia d'Estavar.** Un des plus beaux chevets du deuxième art roman conservé en Cerdagne ! À découvrir à l'intérieur, des fresques du XIIème siècle, d'intéressants retables du XIXe....

**La chapelle Saint Barthélemy de Bajande** est un modeste édifice à l'architecture romane, typique des petites communautés rurales de Cerdagne.

**Contacter à l'avance la mairie d'Estavar pour les visites.**





## *L'enclave de Llivia : Un peu d'Histoire...*

Llivia est une enclave espagnole située en territoire français depuis le Traité des Pyrénées, en 1659. Lors des négociations, les Français ont demandé 33 villages en échange d'une partie de la Cerdagne. Comme Llivia était à l'époque une ville et non un village, la cité est restée sous souveraineté espagnole.

Vous y passerez avec le PR 9. Comptez 3h30 en boucle depuis la gare.

À voir : Les ruines de l'ancien château et son mirador, les vestiges du forum romain ou le Musée municipal, qui présente l'histoire de Llivia mais également les collections de la pharmacie Esteve, peut-être l'une des plus anciennes d'Europe...



## Randonnées

### **L'hippopotame PR 79**

**Au départ de la gare de Bajande**

**Durée : 3h30 Boucle de difficulté moyenne**

Suivre le balisage jaune - Cet itinéraire permet d'atteindre un magnifique panorama à 360° sur toute la Cerdagne. Vous pourrez ainsi admirer tous les plus hauts sommets environnants (Carlit, Puigmal, Campcardos), ainsi qu'une bonne partie des villages cerdans.

Itinéraire et carte



### **Le sentier historique PR 9**

**Au départ d'Estavar : Parking de l'église Sant Julia**

**(40 min depuis la gare)**

**Durée : 1h Boucle facile pour toute la famille.**

Suivre le balisage jaune - Vous passerez d'un pays à l'autre en arrivant à l'enclave de Llivia où il est agréable de flâner dans ses ruelles étroites avec ses maisons en pierre aux toits d'ardoise. Vous y trouverez de nombreux bars et restaurants pour y déguster les spécialités locales.

Itinéraire et carte



**Numéro utile :**

**Mairie d'Estavar : +33 4 68 04 77 38**

**Envie de rester plus ? où dormir**





# Saillagouse


PATRIMOINE - RANDO  
BAINS CHAUDS



Au cœur de la Cerdagne, Saillagouse vous accueille entre traditions catalanes, paysages grandioses et douceur de vivre en montagne. Dans un cadre paisible et bucolique, Saillagouse est un ancien village de potiers avec, chaque année début août, le marché des Potiers et le salon de la brocante qui attirent beaucoup de monde !



## Où se restaurer

 **Pause sucrée originale** Dès votre arrivée, au sein de l'ancienne gare restaurée du train jaune, dans une ambiance cosy et accueillante, le salon de thé-ludothèque « **Lud: Oh! Gare** » propose des jeux destinés à toutes les tranches d'âge. La semaine, ouvert à partir de 15h, idéal pour un goûter. Le week-end, dès le matin pour un petit déj, ou un brunch réconfortant le dimanche. Un lieu incontournable à Saillagouse ! T : +33 6 52 44 35 10



De la gare, en 10 min à pied, vous rejoignez le centre avec ses commerces, hébergeurs et restaurants.

### Pique-nique du terroir

**Charcuterie Bonzom** (fermée entre 12h30 et 15h ; fermée le mercredi ainsi que le lundi hors vacances) : dans cette boutique, vous remplirez votre besace avec de la bonne charcuterie catalane, des plats cuisinés ainsi que des produits du terroir (jambon de montagne, saucisse maison, saucissons...).





## À Saillagouse

**Chez Planes** Cuisine traditionnelle raffinée aux influences catalanes. Menu spécial Lunch stop (3 plats). T : +33 4 68 04 72 08

**Le Crapahuteur** Restaurant familial avec une cuisine catalane et une ambiance décontractée. T : +33 4 68 04 08 57

**Le Chalet des Pizzas** Large choix de pizzas artisanales avec farine traditionnelle bio. Sur place ou à emporter. T : +33 4 68 04 11 60

**Le Moulin à Pizza** Restaurant italien, pizzas, foccacias, pâtes... Sur place ou à emporter. T : +33 6 84 42 23 63

**Au Matin Calme** Cuisine coréenne à 25 min de la gare à l'intérieur du camping Ilisa. T : +33 6 63 24 82 63

**El Calçot** Petit cabanon à l'écart du bruit à l'entrée du PRL Le Védignans (15 minutes à pied depuis la gare), doté d'une salle hors-sac cosy et chauffée et d'une jolie terrasse donnant sur les montagnes. Cuisine maison à base de produits frais. T : +33 6 47 24 30 37



## Patrimoine

**L'église Sainte Eugénie** a été fortement remaniée au XVIII<sup>e</sup> siècle avec l'ajout du clocher-tour et de chapelles aux retables baroques puis néoclassiques. À admirer : ses peintures récemment restaurées et la corniche extérieure décorée de modillons sculptés. Contacter la mairie à l'avance pour la visiter.



## Art

Flânez au cœur du village pour y découvrir **les sculptures des Pritchard's** (personnages en situation et très colorés, sculptés ou peints) qui illustrent bien l'empreinte de l'art contemporain en Cerdagne et la vitalité de ce territoire.





L'espace des quatre lacs de Saillagouse, parfois gelés et scintillants, se situe juste en dessous de la gare. C'est un véritable terrain de jeux en pleine nature dans un cadre montagnard exceptionnel : sentiers de balade, aires de pique-nique, jeux pour enfants, pump track en terre pour VTT et BMX en accès libre et gratuit, et moments de détente au bord de l'eau. Il existe également un parcours d'orientation autour des lacs. Demandez la carte gratuitement à l'Office de Tourisme !



## Les terres rouges de Saillagouse PR 80

Départ de l'Office de tourisme

**Durée : 2h Boucle facile**

Suivre le balisage jaune qui offre un magnifique panorama au point culminant.

À Llo (3km de la gare)

## Les gorges du Sègre à Llo PR 21

Départ du parking des bains


**Durée : 2h Boucle facile**

Cet itinéraire vous plongera dans les Gorges du Sègre (paradis des amateurs de Via Ferrata) et vous conduira sur les crêtes de la Chapelle Sant Feliu au panorama époustouflant avec, en cerise sur le gâteau, les bains d'eaux chaudes en fin de parcours.

Itinéraire et carte



Itinéraire et carte





### *Un peu plus loin à Llo (3km de la gare)*

Faites une pause bien-être dans les **Bains de Llo**. Alimentés par des sources chaudes sulfureuses riches en minéraux, les bains de Llo offrent des bassins en plein air avec vue sur les montagnes, des jacuzzis, et jets massants, bassins intérieurs, hammam, sauna, ainsi qu'un espace bien-être proposant massages et soins relaxants. Que vous soyez en quête de détente, de récupération musculaire ou d'un moment convivial en famille, les Bains de Llo sont une escale incontournable pour se ressourcer en pleine nature. T : +33 4 68 04 74 55



**Le jardin d'Alione** Petit restaurant situé sur les hauteurs au centre du village, sa terrasse possède une vue imprenable sur les sommets cerdans. Plats catalans aux influences asiatiques. Tout est fait maison avec des produits locaux et bio si possible, la carte change tous les jours selon l'inspiration du chef. Ouvert pendant les périodes de vacances scolaires. T : +33 6 03 17 62 72

**Patrimoine :** Passez admirer l'**église Saint Fructueux** avec son superbe portail en archivoltes soutenues par quatre colonnes en granit à chapiteaux en marbre ainsi que son clocher-mur avec ses campanes surnommées « Les Demoiselles de Llo ».



## *Se renseigner*


N'hésitez pas à vous rendre à l'**Office de Tourisme Communautaire Pyrénées-Cerdagne** au centre du village ! Vous y trouverez toutes les informations pour profiter pleinement de votre séjour : animations locales, parcours d'orientation autour des lacs, liste des taxis et bien plus encore. Des topoguides de randonnée (5 €) et de VTT (10 €) sont également proposés à la vente pour explorer le territoire en toute liberté.



### **Numéros utiles :**

- **Office de Tourisme Communautaire Pyrénées-Cerdagne**  
**+33 4 68 04 15 47**
- **Mairie de Saillagouse : +33 4 68 04 72 89**
- **Mairie de Llo : +33 4 68 04 70 00**
- **Pharmacie : +33 4 68 04 72 80**

**Envie de rester plus ? où dormir**





# Err

## LOISIRS - RANDO



Ambiance vie de village où il fait bon vivre !

Il y règne une atmosphère familiale. La gare se trouve à 450 m du centre. **Une aire de jeux** avec tables de pique-nique et barbecue est à disposition à côté de l'Espace Aqualudique d'Err à 500 m de la gare.



## Où se restaurer

### Pique-nique du terroir

**Maison Pouget, boucherie-charcuterie** : (ouvert pendant les vacances scolaires de 8h à 12h30 du mardi au samedi) : dans cette boutique familiale, vous trouverez de nombreuses spécialités à emporter pour vos pique-nique improvisés.

T : +33 4 68 04 71 28

**YIM YIM Thai Bistrot** : une escale gourmande aux saveurs d'Asie en plein cœur de la Cerdagne. T: +33 6 25 55 43 51




## Randonnées

### De Err à Sainte-Léocadie

Au départ de la gare

**Durée : 1h Aller-retour facile**

Suivre le GR 36, balisage rouge et blanc  
Chemin en belvédère au milieu des prés.







## Patrimoine


Au cœur de la Cerdagne, Err conserve le charme des anciennes communautés montagnardes. Mentionné dès le Moyen Âge, le village s'est développé autour de **l'église romane Saint-Génis**, joyau du patrimoine local, et de la **chapelle Sainte-Marie**, perchée à l'entrée du village. Ces édifices rappellent l'importance spirituelle et historique du lieu, autrefois point de passage et d'échanges entre les vallées. Err possède également un trésor d'une grande valeur : une Vierge à l'Enfant du XIII<sup>e</sup> siècle. Cette statue en bois polychrome, classée Monument Historique, est l'un des plus beaux exemples de l'art roman cerdan. Chapelle ouverte tous les jours. Contacter la mairie pour l'église.



**Numéro utile :**

**Mairie d'Err : +33 4 68 04 72 94**

**Envie de rester plus ?** où dormir





# Sainte-Léocadie

PATRIMOINE - RANDO



Sainte-Léocadie, petit village au cœur de la Cerdagne, est riche d'un patrimoine architectural et religieux avec son église du XI<sup>ème</sup> siècle. Parfait pour une petite halte !



## Patrimoine

De la gare, vous êtes à 700 m du **Musée de Cerdagne**, exemple remarquable d'un domaine du XVIII<sup>e</sup> siècle. Résidence du Viguiier de Cerdagne, représentant du roi, la bâtisse traduit le prestige du nouveau pouvoir royal français. Inscrit Monument Historique et labellisé Musée de France.

Visites guidées ou libres, ateliers tout au long de l'année.

T : +33 4 68 04 08 05

Pour plus d'informations :



À côté du musée, découvrez le Clos Cal Mateu, la vigne la plus haute d'Europe !

**L'église** illustre parfaitement l'évolution de l'art sacré cerdan à partir du XVI<sup>e</sup> siècle, entre retables de cette époque, art baroque, rococo et néoclassique. Contacter la mairie pour la visiter. Le Musée de Cerdagne peut également organiser des visites pour les groupes.







Dans la dynamique du Musée sans Murs de Font-Romeu, vous trouverez le Jardin des Arts, derrière la mairie. Un florilège de sculptures, célébrant l'agriculture et l'élevage en Cerdagne. À découvrir : Sainte-Léocadie avec ses épis de blé, le taureau, le paysan ou encore les brebis, le chien et l'agneau.



## La Cerdagne se raconte PR N°23

Au départ de l'entrée du village, à côté du Musée de Cerdagne

**Durée : 1h30 Boucle facile**

Suivre le balisage jaune - Promenade avec une ambiance de Basse Cerdagne, vieilles fermes typiques et paysages agricoles.

Itinéraire et carte




### **Numéros utiles :**

**Musée de Cerdagne : +33 4 68 04 08 05**

**Mairie de Sainte-Léocadie : +33 4 68 04 76 27**

**Envie de rester plus ? où dormir**





# Osséja

LOISIRS - RANDO - PATRIMOINE



Le village bénéficie d'un climat d'exception très ensoleillé, où l'air vif montagnard rencontre la douce influence méditerranéenne. Ces bienfaits climatiques, connus depuis plus d'un siècle, ont fait la réputation d'Osséja comme station de repos et de santé. En sortant de la gare, vous trouverez à 200 m une aire de pique-nique et de jeux ainsi qu'un skate park à 400 m au centre du village.



## Où se restaurer

**Le Café de France - Mac d'Aqui :** Situé au centre du village, sur la place de l'église. Brasserie/crêperie : plats et galettes bretonnes cuisinés avec des produits frais et locaux. T : +33 4 68 80 65 34

**O Cuend'u Lac :** Situé au bord du lac à 15 min à pied de la gare. Savourez des mets délicieux dans un cadre enchanteur ! Terrasse au bord de l'eau ouverte l'hiver selon la météo. T : +33 6 86 48 29 61



## Nature



**Le lac d'Osséja** (À 15 min à pied de la gare) est une véritable perle nichée au cœur d'un cadre enchanteur et apaisant entre forêts, montagnes et air pur. Idéal pour se balader, ou pêcher, c'est un lieu parfait pour profiter du calme et des loisirs en pleine nature.







## Patrimoine

**L'église Saint-Pierre**, située au centre du village, est inscrite Monument Historique pour son abside romane du XII<sup>e</sup> siècle. Érigée sur les vestiges d'un édifice plus ancien, elle est remaniée au XIV<sup>e</sup> siècle puis reconstruite fin XIX<sup>e</sup> siècle. Elle renferme une belle série de retables baroques, en particulier celui du maître-autel ! Contacter la mairie pour la visiter.



## Activités

Au cœur du village, profitez d'une offre culturelle vivante et conviviale ! Le **cinéma** propose régulièrement des projections pour tous les publics, ainsi que des **cinés-goûters** à partager en famille les après-midis. À quelques pas, la **médiathèque** vous accueille pour un moment de détente ou de découverte avec des ateliers créatifs organisés tout au long de l'année.

### Programme cinéma



## Randonnées

### De la gare à Nahuja

**Au départ de la gare**

**Durée : 1h30 Aller-retour facile**

En sortant de la gare, sortir à gauche et à 100m encore à gauche pour suivre le GR 36 jusqu'au village de Nahuja. Balade agréable en forêt.



### La boucle des orgues PR 86

**Au départ de la mairie**

**Durée : 2h Boucle facile**

Suivre le balisage jaune - Un air de grand canyon. Cette randonnée originale vous fera découvrir une face cachée de nos montagnes catalanes avec de curieuses sculptures façonnées au fil du temps par l'érosion.

### Itinéraire et carte




### Numéro utile :

**Mairie d'Osséja : +33 4 68 04 53 40**

**Pharmacie : +33 4 68 04 53 06**

**Envie de rester plus ? où dormir**





# Bourg-Madame

GASTRONOMIE - RANDO  
PATRIMOINE



Culturelle et commerçante, Bourg-Madame est le village frontière avec l'Espagne. De nombreux événements s'y déroulent tout au long de l'année. La gare dispose d'un guichet pour vous informer et acheter vos billets.



## Où se restaurer

À 200 m de la gare, vous arrivez au centre où vous trouverez de nombreux restaurants.

**Le Napoli Mia** : Pizzeria sur place et à emporter. T : +33 4 68 30 69 05

**Ramen Miyagi** : Cuisine traditionnelle japonaise. T : +34 6 59 10 77 49

**Moksha Snack bar** : Cuisine franco-espagnole. T : +33 6 45 27 50 12

**Les terrasses du Bourg** : Cuisine traditionnelle faite maison. T : +33 9 77 91 32 14

**Pizzeria Baqué** : Pizzas à emporter. T : +33 6 20 20 86 85



## Patrimoine

**L'église Saint Martin d'Hix** est un des joyaux de l'art religieux roman cerdan. Les chapiteaux ciselés en feuille d'acanthes et le chevet à modillons sculptés et corniche de dents d'engrenage témoignent de la parfaite maîtrise des tailleurs de pierre. À l'intérieur, la Vierge à l'Enfant du XIIe siècle, un Christ roman du début du XIIIe siècle, le retable de Saint Martin du XVIe siècle et le retable baroque du maître-autel rehaussent encore l'ensemble.

Contactez la mairie à l'avance pour la visite.







## Randonnées

### Cami de la fount d'Hix PR 25

Au départ du parking de la médiathèque

**Durée : 1h30 Boucle facile**

Sentier au cœur du berceau des Comtes de Cerdagne, avec sur leur résidence, un linteau gravé d'un lion, preuve de l'origine seigneuriale de la maison.

Itinéraire et carte



### Le cami de Caldegas PR 26

Départ de la placette d'Hix

**Durée : 1h Boucle facile**

Cet itinéraire offre une magnifique vue sur les villages cerdans environnants et l'ensemble des chaînes montagneuses qui bordent le plateau.

Itinéraire et carte



Bourg-Madame vous accueille avec une **rue commerçante** animée et chaleureuse. Flânez entre boutiques locales, artisans passionnés et commerces de proximité qui font la richesse et l'authenticité de ce village frontalier.



#### Numéro utile :

**Mairie de Bourg-Madame : +33 4 68 04 52 41**


**Gare de Bourg-Madame : +33 4 68 04 53 29**

**Pharmacie : +33 4 68 04 62 38**

**Envie de rester plus ? où dormir**



#### À la gare :





# Enveitg - Latour de Carol

LOISIRS - RANDO



La gare internationale de Latour-de-Carol-Enveitg est bien plus qu'un simple point de passage. C'est une porte ouverte sur deux pays, un lieu unique en Europe qui a la particularité de posséder trois écartements de voie différents.



## Où se restaurer

Directement attenant à la gare, **le Bistrot de la gare** vous accueille avec ses spécialités catalanes et portugaises copieuses. Terrasse face au quai.

T : + 33 7 81 83 90 55

À 1 km au-dessus de la gare, **le restaurant Mirasol**, avec sa vue panoramique exceptionnelle sur les montagnes, propose des plats fraîchement préparés. Réservation obligatoire. T : +33 4 68 04 29 25



Jolie balade le long de la rivière jusqu'au restaurant **La Tour d'Irivals** en haut du petit hameau d'Irivals. Comptez 30 min depuis la gare. Cuisine traditionnelle et pâtisseries maison dans un ancien mas cerdan.

T : +33 6 48 02 73 19

Située à 1.6km de la gare sur le bord de la RN 20, la commune de Latour-de-Carol propose également un **pôle de commerces** (boulangerie, restaurant, épicerie multiservices...)



## Activités



À 15 min à pied, vous pouvez rejoindre le centre du village avec la plus belle structure **Bowl et Pumptrack de Cerdagne**. Sensations fortes et fun garanti ! Venez rider sur cet espace pensé pour les amateurs de glisse de tous niveaux.




## Station de ski de Porté-Puymorens by Trio

Accès en bus Lio 560 à 2€ - Arrêt Castel Isard (horaires à la fin du livret). Porté Puymorens est à la fois une petite station d'altitude familiale et un village typique de haute montagne. Son domaine skiable de 45km offre des paysages magnifiques et est facilement accessible par un télésiège depuis le Castel Isard au coeur du village.

Locations de meublés de tourisme & Bar-Restaurant Le Castel Isard : T : +33 6 24 49 61 46

Réservez vos forfaits sur Trio Pyrénées :

[www.trio-pyrenees.com/porte-puymorens/](http://www.trio-pyrenees.com/porte-puymorens/)



## Randonnées

### Le chemin de San Pere de Cedret PR 5

Départ de la place de la mairie de Latour-de-Carol

(20min à pied de la gare) Durée : 1h30 Boucle facile

Une randonnée pour apprécier un patrimoine culturel exceptionnel : l'église Saint-Etienne (XVe siècle) et l'église Saint-Fructueux d'Irivals, (XIème siècle) qui est un véritable musée d'art sacré cerdan, du roman au XVIe siècle, avec le retable Sainte Marthe, chef d'œuvre gothique de Ramon Destorrent.

Itinéraire et carte



### Par la ferme de Salit PR 6

Départ Parking du cimetière, derrière l'église de Latour-de-Carol (20min à pied de la gare)

Durée : 2h Boucle facile

Ce chemin permet de surplomber légèrement la commune de Latour-de-Carol et de nombreux jardins irrigués par le canal construit au XIVème siècle pour alimenter la ville de Puigcerdà.

Itinéraire et carte



### Numéros utiles :

Mairie d'Enveitg : +33 4 68 04 81 34

Mairie de Latour-de-Carol : + 33 4 68 04 81 82

Gare d'Enveitg-Latour de Carol : +33 4 68 30 85 17

Pharmacie de la gare :

+33 4 68 04 81 14

Envie de rester plus ? où dormir



### À la gare :







*Merci de votre visite !*



**Office de Tourisme Pyrénées-Cerdagne**

1 place du Roser - 66800 SAILLAGOUSE

+ 33 4 68 04 15 47

[tourisme@pyrenees-cerdagne.com](mailto:tourisme@pyrenees-cerdagne.com)

**Point info Tourisme gare internationale**

66760 ENVEITG

+ 33 4 48 99 00 73

[tourisme@pyrenees-cerdagne.com](mailto:tourisme@pyrenees-cerdagne.com)



*Contactez les gares*

**Villefranche - Vernet-les-Bains** + 33 4 68 96 63 63

**Mont-Louis - La Cabanasse** + 33 4 68 04 13 58

**Font-Romeu-Odeillo-Via** + 33 4 68 97 78 15

**Bourg-Madame** + 33 4 68 04 53 29

**Latour-de-Carol - Enveitg** + 33 4 68 30 85 17



**Crédits photos :** OTC Pyrénées-Cerdagne, Frédérique BERLIC, Sascha BURKHARDT, Guillaume ANDRIEU, Axel PEYRIC TORTES, Emmanuel GRIMAUDT Région Occitanie Pyrénées Méditerranée (photo de couverture).



English  
translation



Traducción al  
castellano

*Vos transports en Cerdagne*



BUS LIO



TAXIS



TRAIN JAUNE



[www.pyrenees-cerdagne.com](http://www.pyrenees-cerdagne.com)